

Aumento dell'urbanizzato

Il primo degli obiettivi del PTRC è l'utilizzo corretto della risorsa suolo, L'urbanizzato è aumentato in tutti i comuni del veneto negli anni 1983-2007, con media del 13,6% Valore massimo 45,13, minimo 0

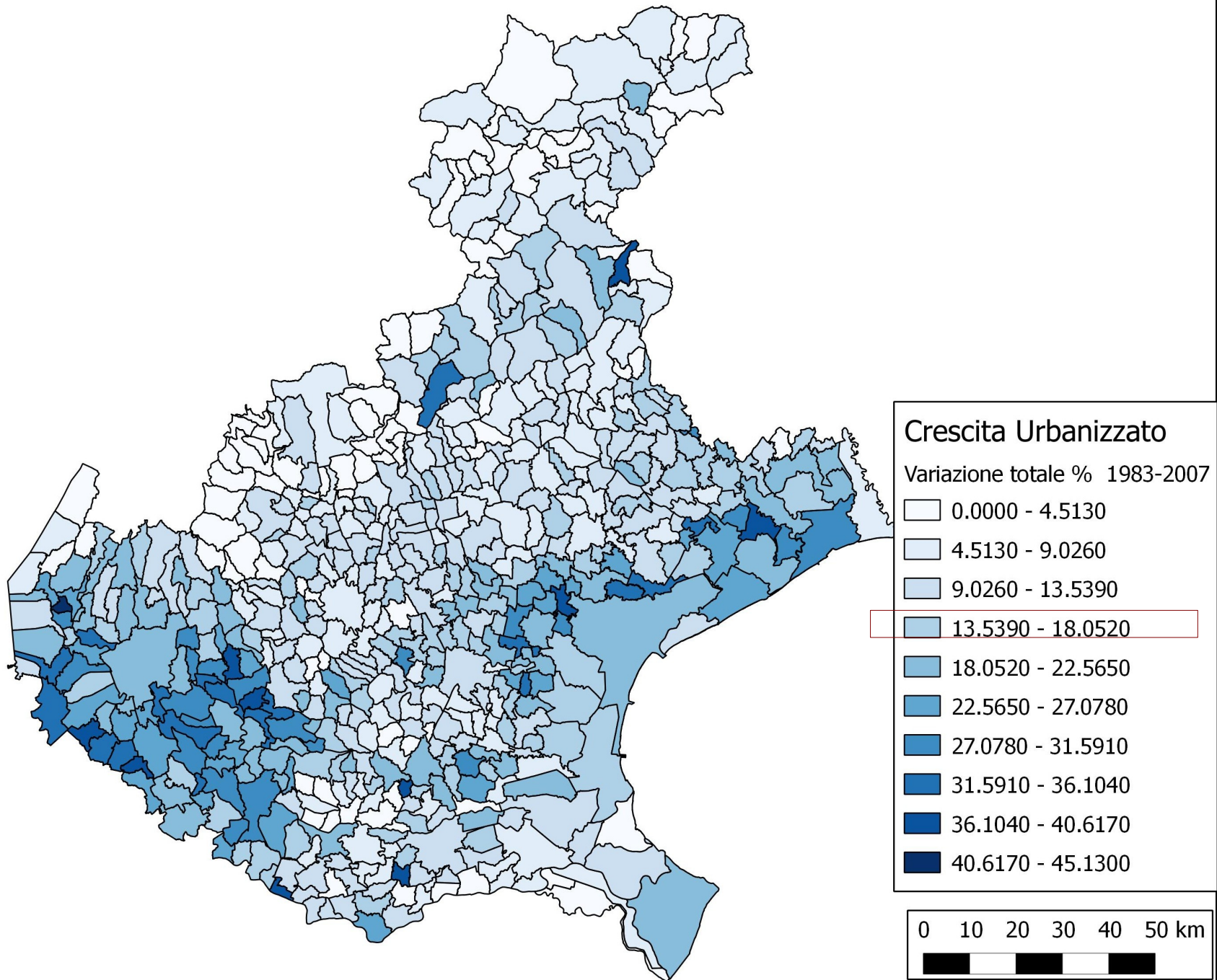
Sono disponibili i dati per ciascun comune della superficie organizzata negli anni 1983, 1994, 2007 con rapporto alla Superficie totale, in genere l'aumento è più marcato nel periodo 83-94 che nel periodo 94-07.

Per quanto riguarda Feltre la variazione del primo periodo è del 15,17 % per il secondo periodo del 2,93% e la variazione totale del 16,10%

NOME	SUP_TOT	SUP_CH 8394	SUP_CH 9407	SUP_CH TOT	VAR_UR 8394	VAR_UR 9407	VAR_UR TOT
Feltre	100040580,55	1094783,46	238540,66	1333324,12	15,17	2,93	16,10

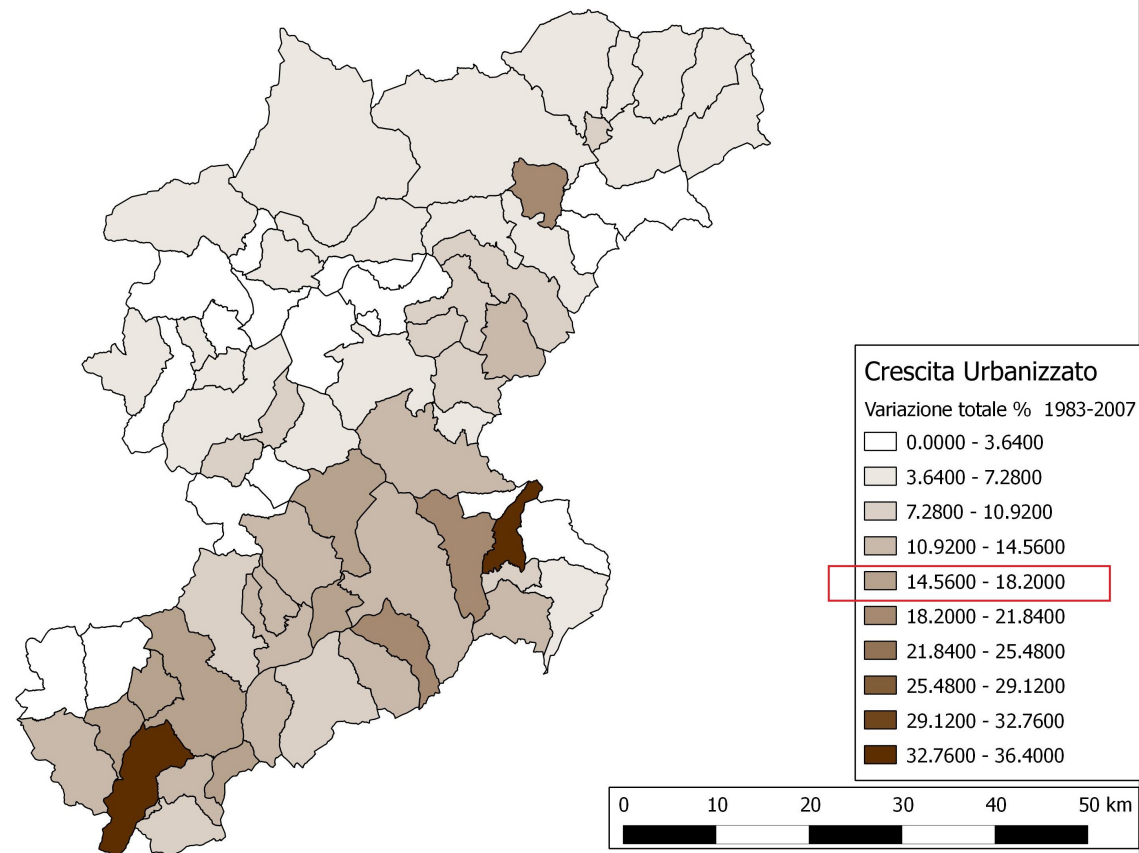
In rapporto al resto della regione

- Il Valore di aumento dell'urbanizzato di Feltre si colloca poco sopra la media regionale, il confronto con gli altri comuni evidenzia che la maggiore espansione è nella pianura agripolitana.
- Abbiamo poi connesso il dato dell'aumento di urbanizzato con i dati relativi alla popolazione negli stessi anni 1983, 1994, 2007.



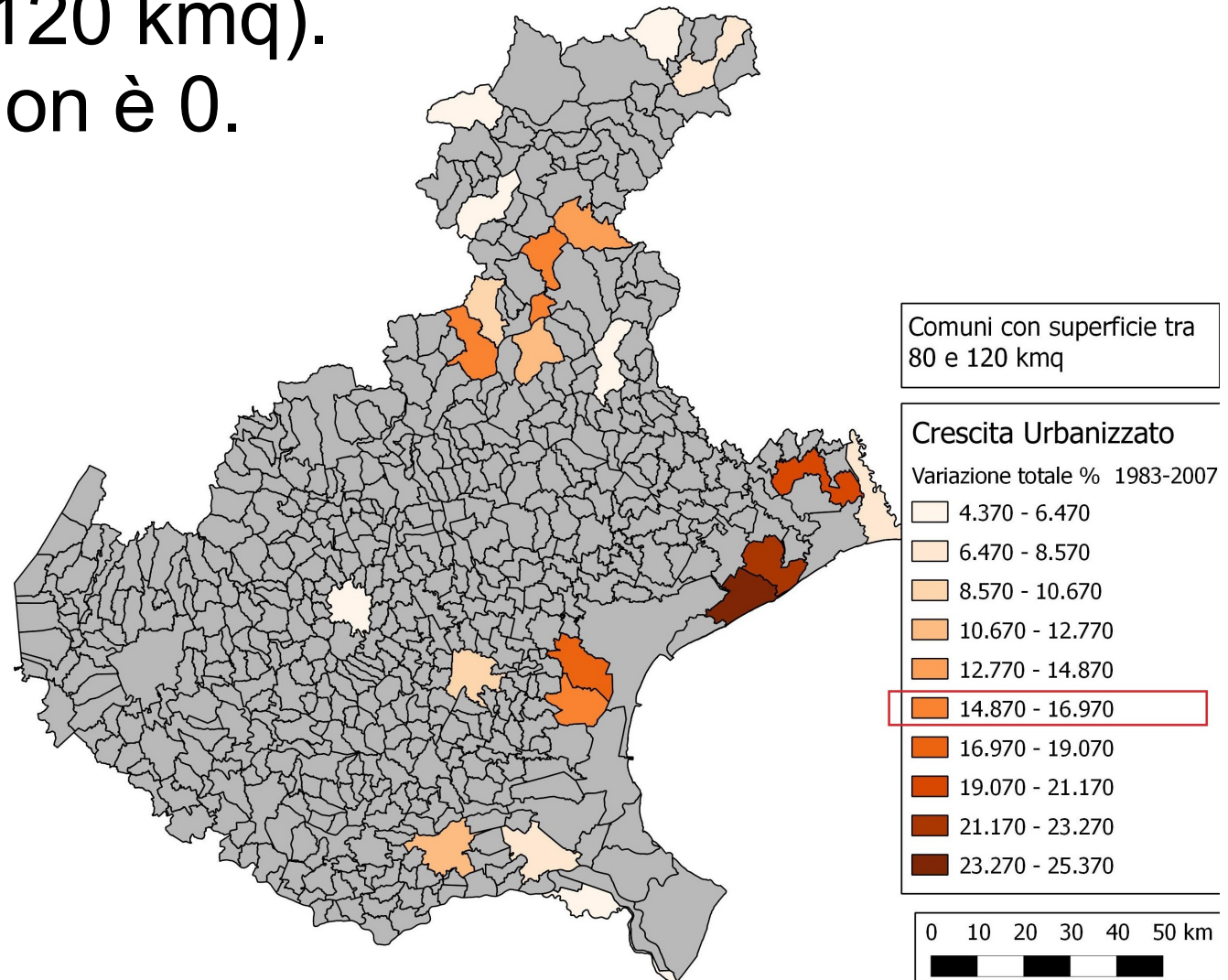
In rapporto alla provincia

- Anche relativamente alla provincia di Belluno Feltre si posiziona in una fascia media di espansione.



In relazione alla superficie

- Confronto con i comuni della stessa classe di superficie (80-120 kmq).
Qui il minimo non è 0.



In relazione alla popolazione

- Confronto con i comuni della stessa fascia di popolazione (2007)
(dati sister)

